Kriterien der Potenzialanalyse

- Innenbebauung (Wohngebäude) mit 1.000 m Abstand
- Außenbebauung (Wohngebäude) mit 522 m Abstand (2H)
- Klinikgebäude mit 522 m Abstand (2H)
- Hotel im Außenbereich mit 522 m Abstand (2H)
- Landes/Bundesstraßen 20 m Anbauverbot zur Straßenkante
- 110 kV Leitung mit 175 m Abstand
- WSG Zone I und II
- Biotopverbundflächen Stufe 1
- Gesetzlich geschützte Biotope
- Naturschutzgebiete (NSG)
- Ausschluss Mischwald & Laubwald
- Stehende Gewässer & Fließgewässer

Prüfung weiterer Kriterien im Bauleitplanverfahren und BImSchG-Verfahren

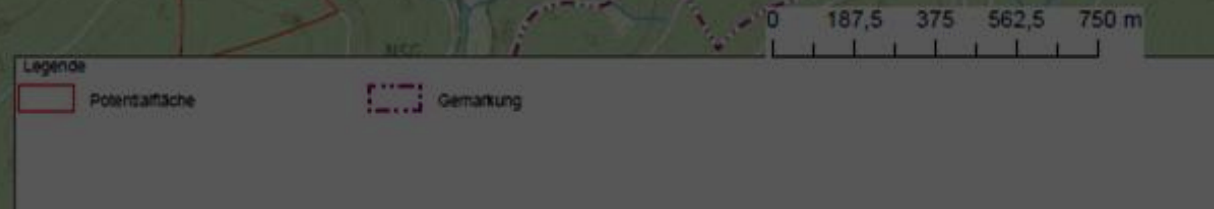

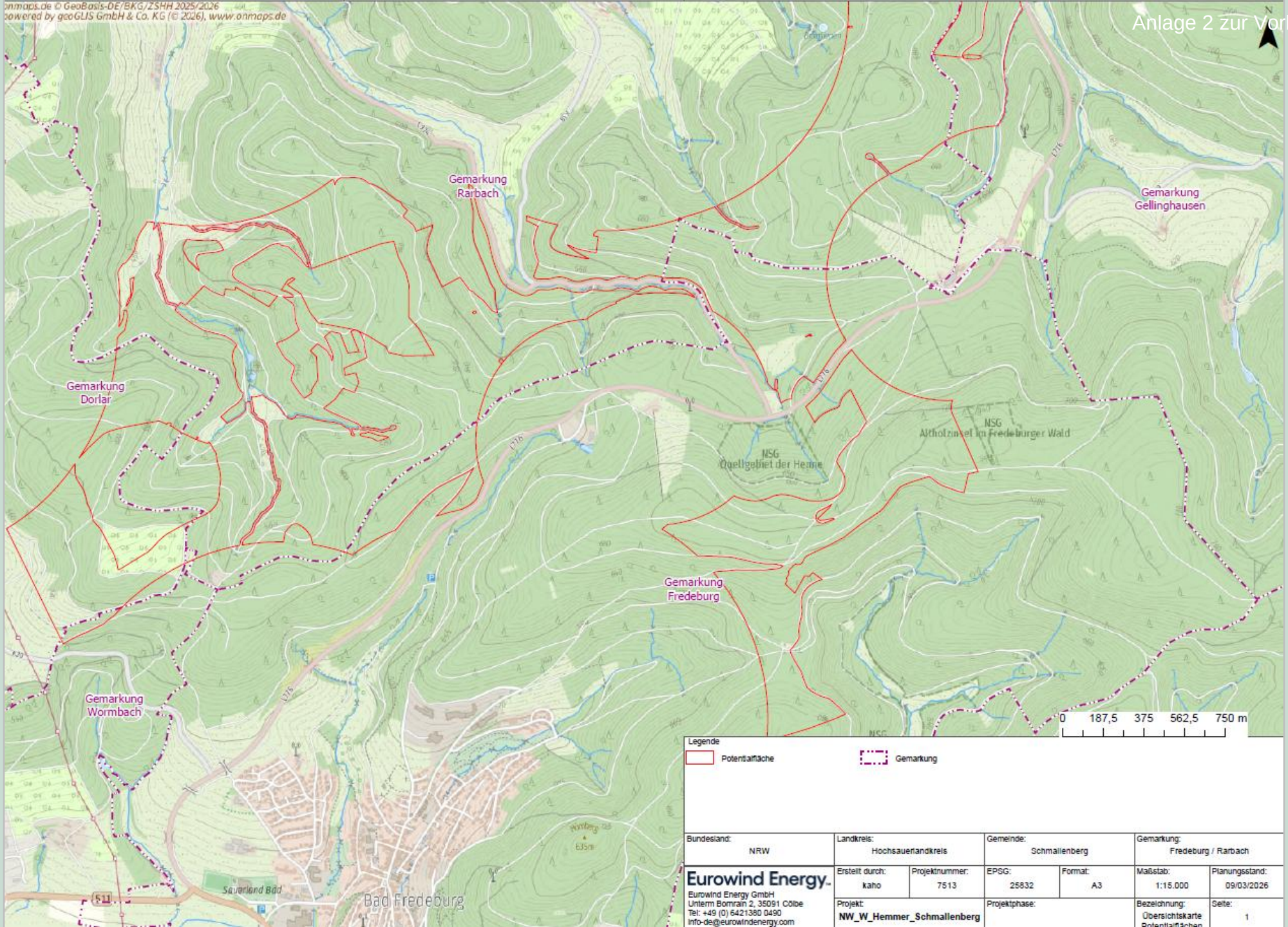

Bundesland:	Landkreis:		Gemeinde:		Gemarkung:	
NRW	Hochsauerlandkreis		Schmallenberg		Fredeburg / Rarbach	
Eurowind Energy GmbH Unterm Bornrain 2, 35091 Cölbe Tel: +49 (0) 6421380 0490 info-de@eurowindenergy.com	Erstellt durch: kaho	Projektnummer: 7513	EPSG: 25832	Format: A3	Maßstab: 1:15.000	Planungsstand: 09/03/2026
	Projekt: NW_W_Hemmer_Schmallenberg		Projektphase:		Bezeichnung: Übersichtskarte Potentialflächen	Seite: 1

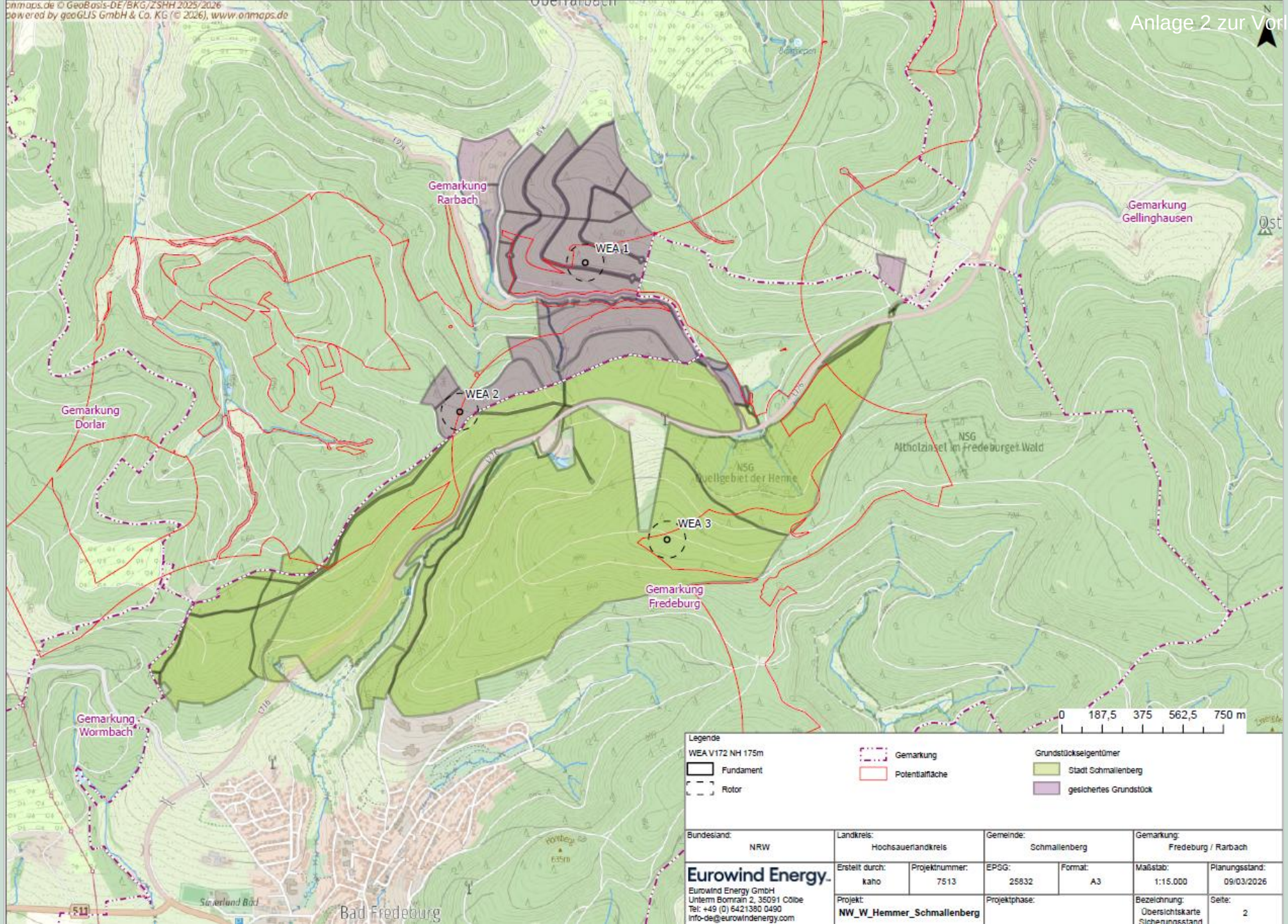
onmaps.de © GeoBasis-DE/BKG/ZSHH 2025/2026
powered by geoGIS GmbH & Co. KG (© 2026), www.onmaps.de
Gemarkung Rarbach
WEA 1
WEA 2
WEA 3
Gemarkung Dorlar
Gemarkung Gellinghausen
Gemarkung Fredeburg
Gemarkung Wormbach
NSG Altholzinsel im Fredeburger Wald
NSG Quellgebiet der Henne
Bad Fredeburg
0 187,5 375 562,5 750 m
Legende
WEA V172 NH 175m
Fundament
Rotor
Gemarkung
Potentialfläche
Grundstückseigentümer
Stadt Schmallenberg
gesichertes Grundstück
Bundesland: NRW
Landkreis: Hochsauerlandkreis
Gemeinde: Schmallenberg
Gemarkung: Fredeburg / Rarbach
Eurowind Energy
Eurowind Energy GmbH
Unterm Bornrain 2, 35091 Cölbe
Tel: +49 (0) 6421380 0490
info-de@eurowindenergy.com
Erstellt durch: kaho
Projektnummer: 7513
EPSG: 25832
Format: A3
Maßstab: 1:15.000
Planungsstand: 09/03/2026
Projekt: NW_W_Hemmer_Schmallenberg
Projektphase:
Bezeichnung: Übersichtskarte Sicherungsstand
Seite: 2

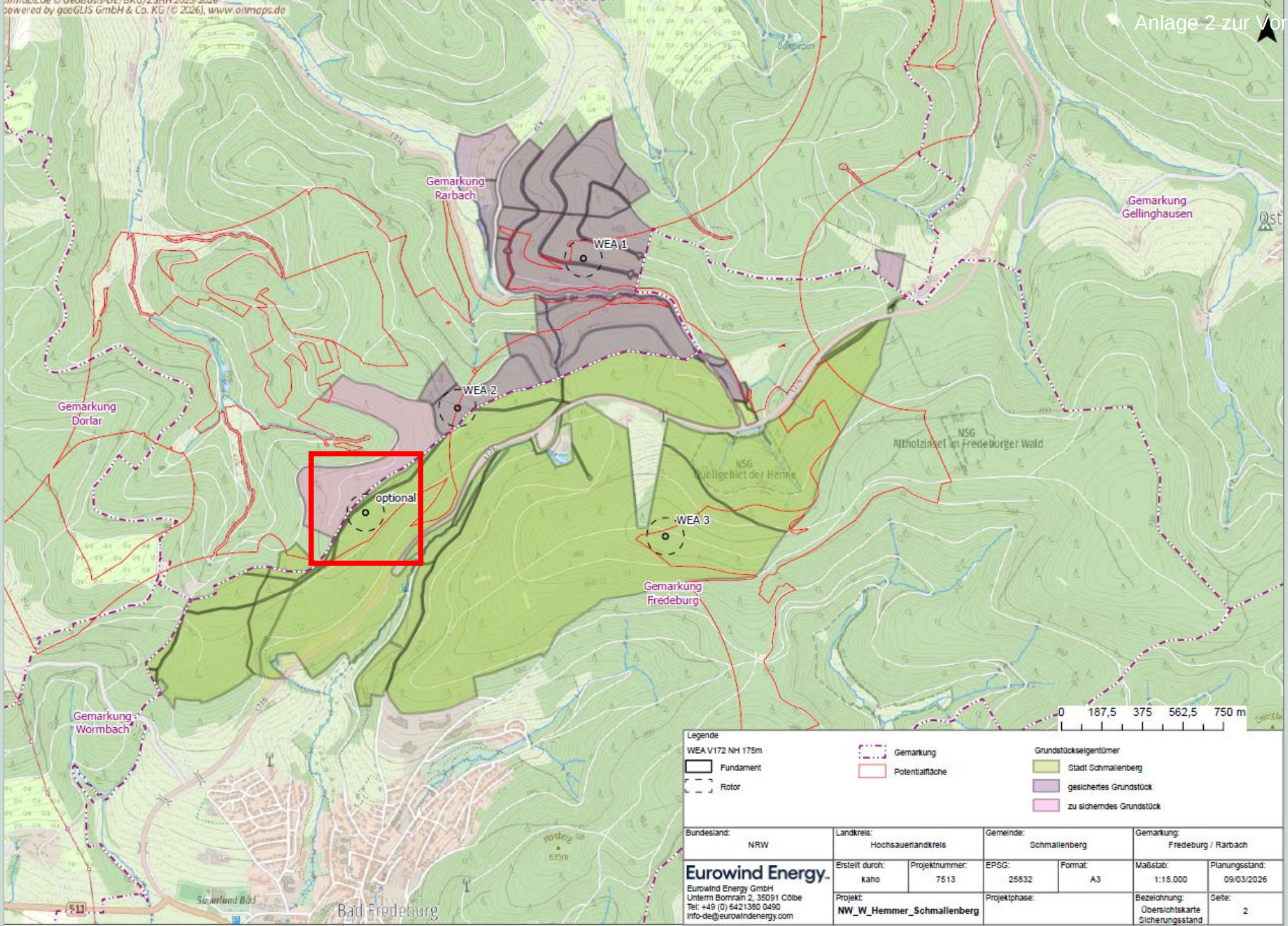
Gemarkung Rarbach
WEA 1
WEA 2
optional
WEA 3
Gemarkung Dorlar
Gemarkung Gellinghausen
Gemarkung Fredeburg
Gemarkung Wormbach
NSG Altholzinsel im Fredeburger Wald
NSG Quellgebiet der Henne
Bad Fredeburg
0 187,5 375 562,5 750 m
Legende
WEA V172 NH 175m
Fundament
Rotor
Gemarkung
Potentialfläche
Grundstückseigentümer
Stadt Schmallenberg
gesichertes Grundstück
zu sicherndes Grundstück
Bundesland: NRW
Landkreis: Hochsauerlandkreis
Gemeinde: Schmallenberg
Gemarkung: Fredeburg / Rarbach
Eurowind Energy
Eurowind Energy GmbH
Unterm Bornrain 2, 35091 Cölbe
Tel: +49 (0) 6421380 0490
info-de@eurowindenergy.com
Erstellt durch: kaho
Projektnummer: 7513
EPSG: 25832
Format: A3
Maßstab: 1:15.000
Planungsstand: 09/03/2026
Projekt: NW_W_Hemmer_Schmallenberg
Projektphase:
Bezeichnung: Übersichtskarte Sicherungsstand
Seite: 2

Parklayout - Eigentümerstruktur

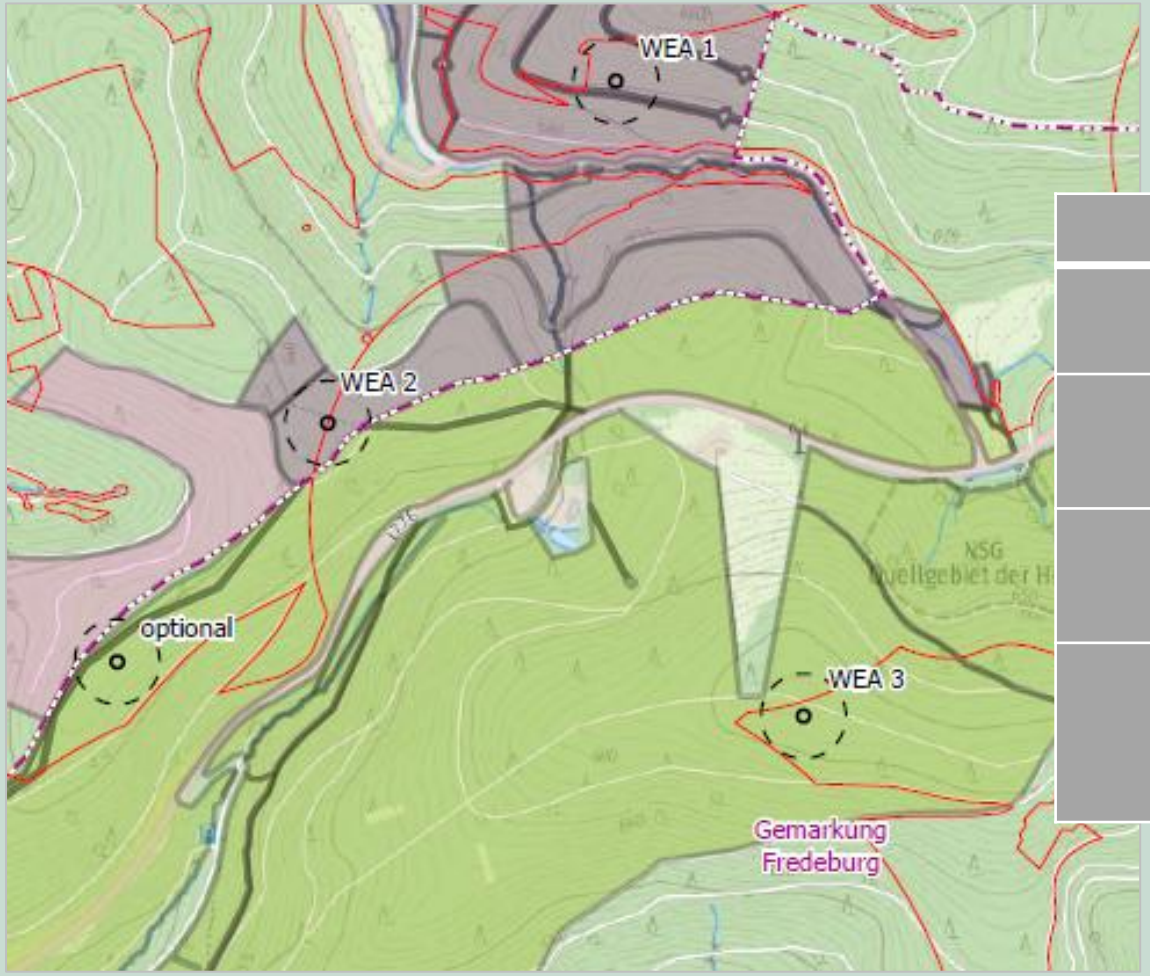

Standort	Flur	Gemarkung	Anteil Überflug
WEA 1	19	Rarbach	100 % Privateigentümer 1
WEA 2	19	Rarbach	**Ca. 12 % Stadt Schmallenberg**
WEA 3	8	Fredeburg	**100 % Stadt Schmallenberg**
WEA optional	9	Fredeburg	**ca. 86 % Stadt Schmallenberg**