

Einnahmen aus Erneuerbaren Energien

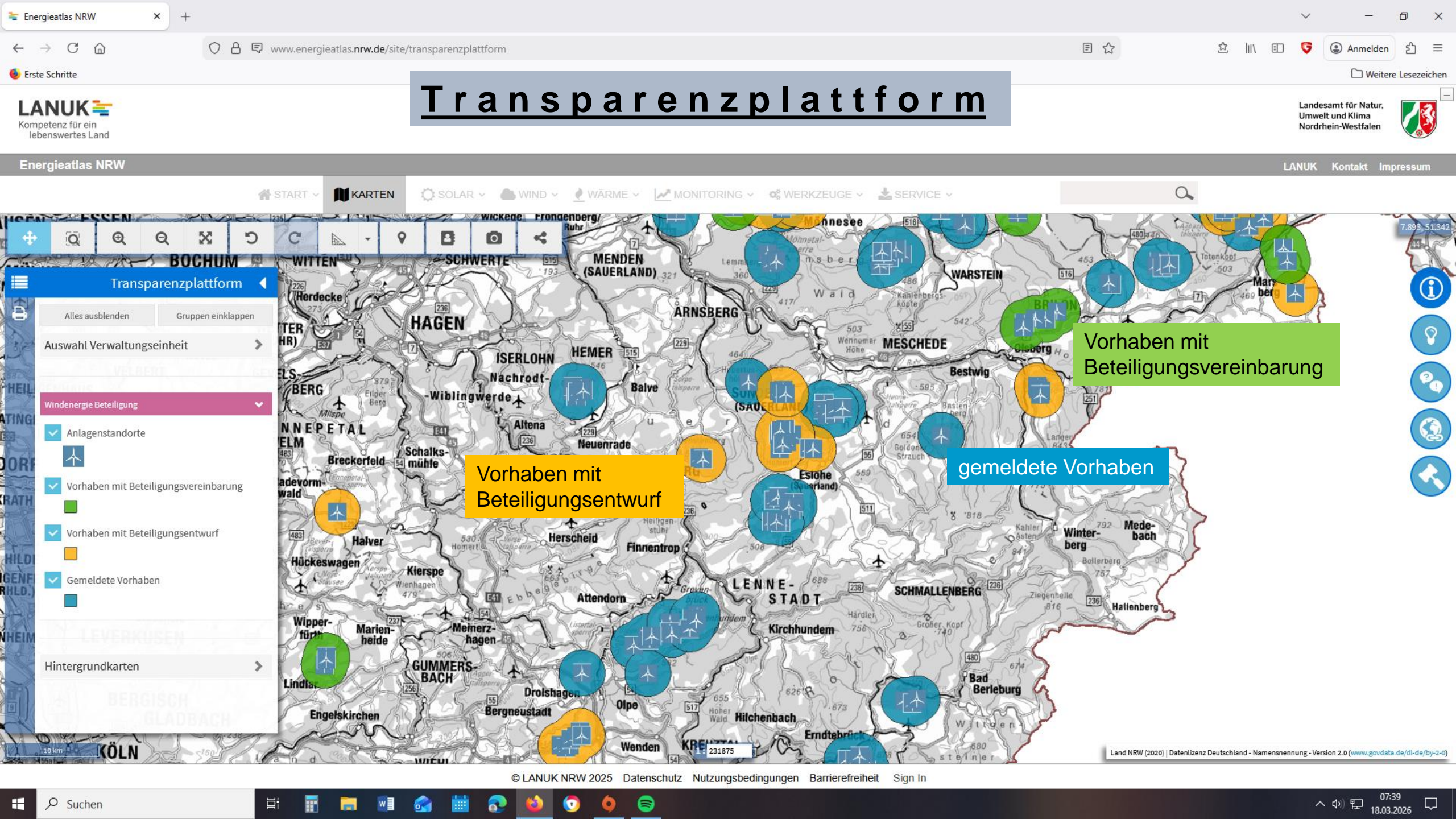


**Wind
&
Sonne
zahlen sich aus!**

Zielsetzung Bürgerenergiegesetz NRW

- ✓ Mehr **Akzeptanz** für Windenergie
- ✓ Stärkung der regionalen **Wertschöpfung**
- ✓ **Transparente** Beteiligung aller Betroffenen

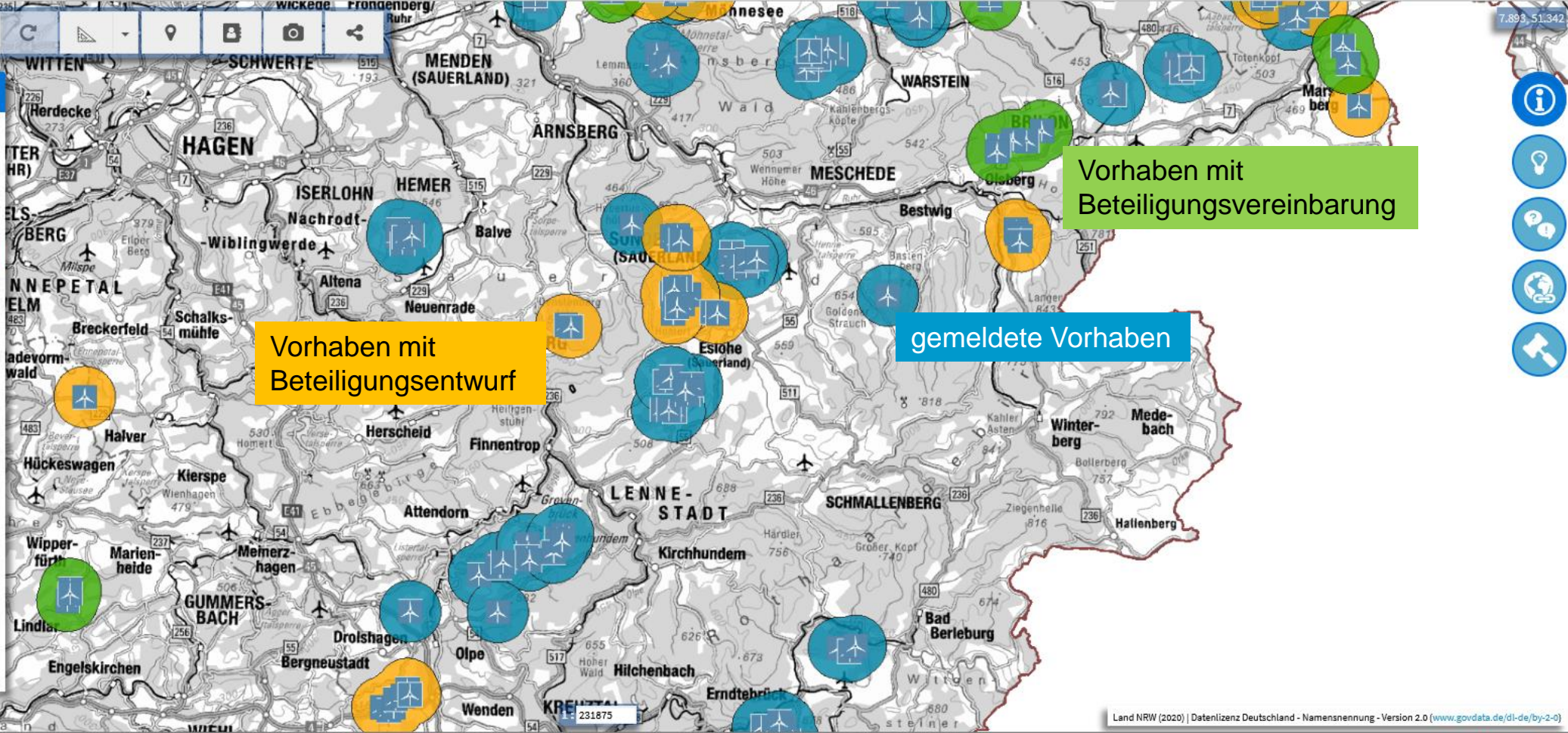
Grundlage ist das **Bürgerenergiegesetz NRW**, das eine finanzielle Beteiligung der Bürgerinnen und Bürger sowie der Gemeinden im Umfeld neuer Windparks **vorschreibt**.



Transparenzplattform

Map navigation controls: zoom in (+), zoom out (-), full screen, print, share, location, and other map tools.

Transparenzplattform sidebar menu:
- Alles ausblenden / Gruppen einklappen
- Auswahl Verwaltungseinheit
- Windenergie Beteiligung (dropdown)
- Anlagenstandorte
- Vorhaben mit Beteiligungsvereinbarung
- Vorhaben mit Beteiligungsentwurf
- Gemeldete Vorhaben
- Hintergrundkarten



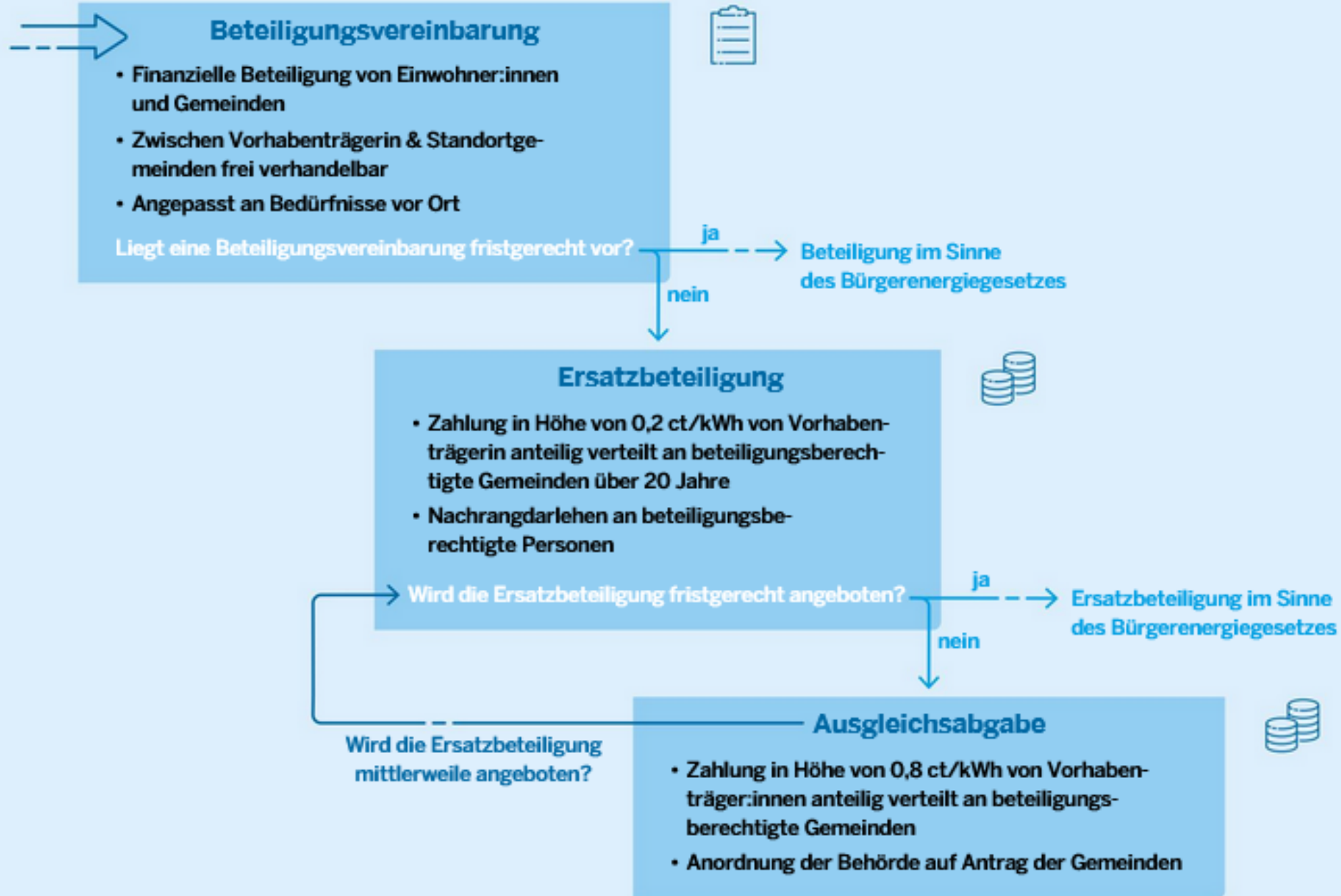
Vorhaben mit Beteiligungsvereinbarung

Vorhaben mit Beteiligungsentwurf

gemeldete Vorhaben

Vertical sidebar navigation icons: information, lightbulb, question mark, globe, and hammer.





➤ Gesetzliche Grundlagen:

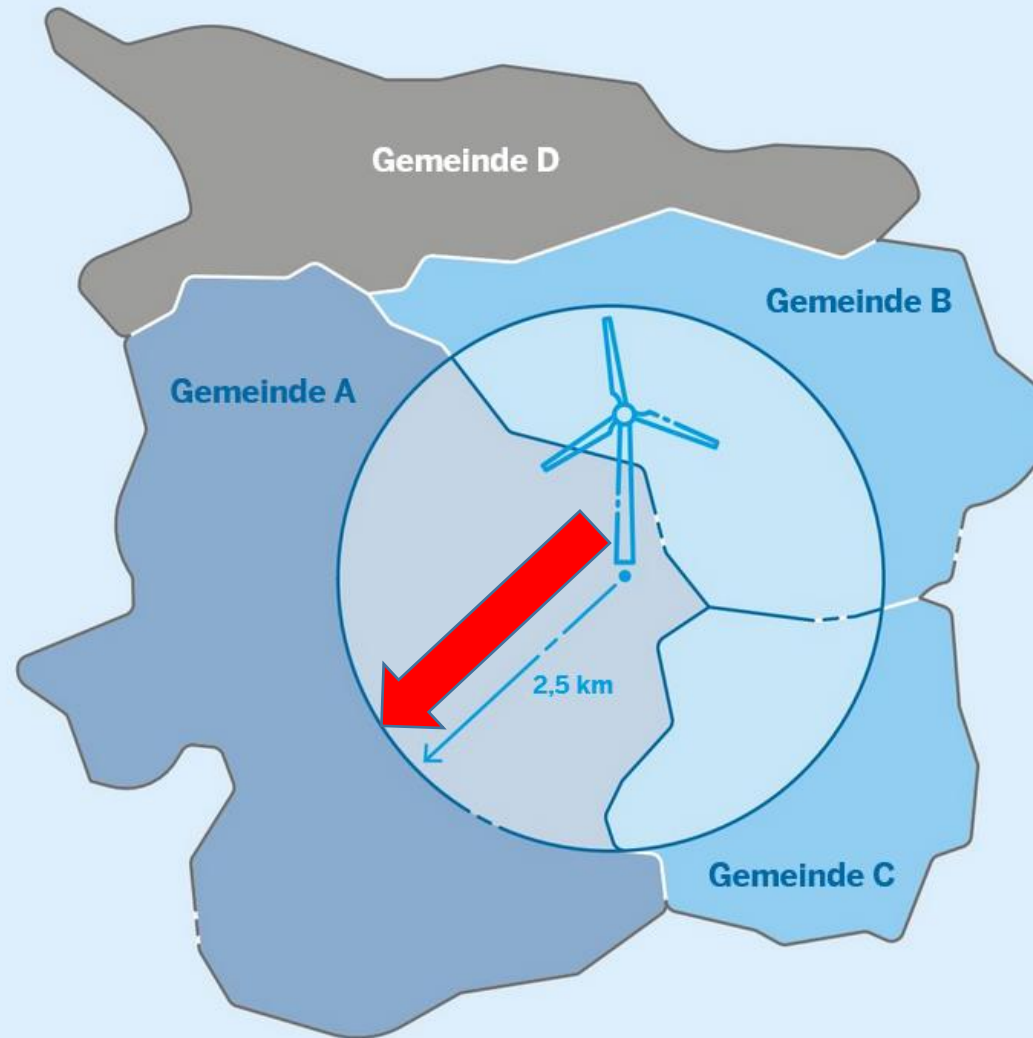
EEG Bund

- freiwillig
- WEA bis 28.12.23
- PV-Freiflächen
- nur Kommunen
- 2,5 km-Radius
- bis zu 0,2 ct/kWh

BürgEnG NRW

- verpflichtend
- WEA ab 28.12.23 (Genehmigungsdatum)
(Angebot nach Rechtskraft BPlan)
- nur WEA
- Kommunen + Einwohner
- 2,5 km-Radius
- individuelle Beteiligungsvereinbarung
- Ersatzbeteiligung (0,2 ct/kWh an Gemeinde
Nachrangdarlehen für Einwohner)
- Ausgleichsabgabe (0,8 ct/kWh an Gemeinde)

Wer nach dem Bürgerenergiegesetz NRW beteiligt werden soll¹



Gemeinde A: Standortgemeinde

**Gemeinde B und C: weitere beteiligungs-
berechtigte Gemeinden**

Gemeinde D: Nicht beteiligungsberechtigt

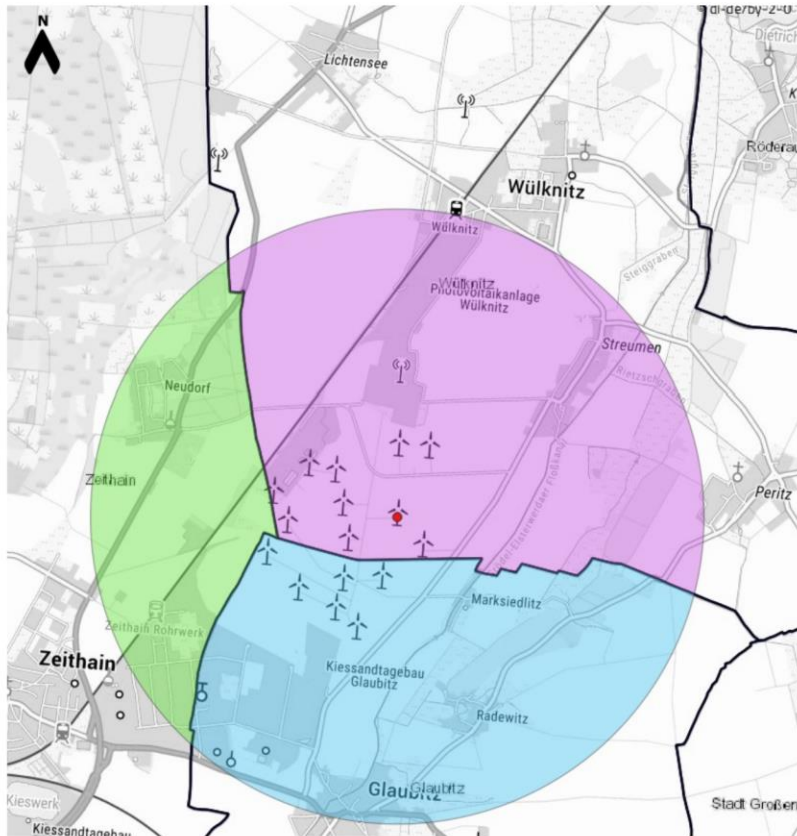
**Einwohner:innen aus Gemeinde A, B, C:
Beteiligungsberechtigt**

**Einwohner:innen aus Gemeinde D:
Nicht beteiligungsberechtigt**

**Anwohner:innen im Umkreis von 2.500
Metern um die Turmmitte: Zusätzliche
finanzielle Beteiligung möglich**

- **Beteiligungsberechtigt: Kommunen innerhalb 2,5 km-Radius (um WEA herum)**
- **Standortkommune verhandelt !**

Lageplan und **Flächenanteile** der betroffenen Gemeinden



Lageplan WEA NEOS Wind 1 - Streumen - egNEOS	Maßstab: 1: 37.000
Legende	Datum: 06/20/2023
Betroffene Gemeindegebiete ■ Glaubitz ■ Wülknitz ■ Zeithain	Windenergieanlage (WEA) ● WEA NEOS Wind 1 - Streumen - egNEOS
Energiegenossenschaft Neue Energien Ostachsen eG (egNEOS) Schützengasse 16 01067 Dresden	

Aufteilung der Kommunalabgabe auf betroffene Gemeinden:

Gemeinde	Flächenanteil	Höhe KA p.a.
Wülknitz	46,51 %	Ca. 5357 €
Glaubitz	35,59 %	Ca. 4100 €
Zeithain	17,90 %	Ca. 2062 €
Gesamt:		11.519 €

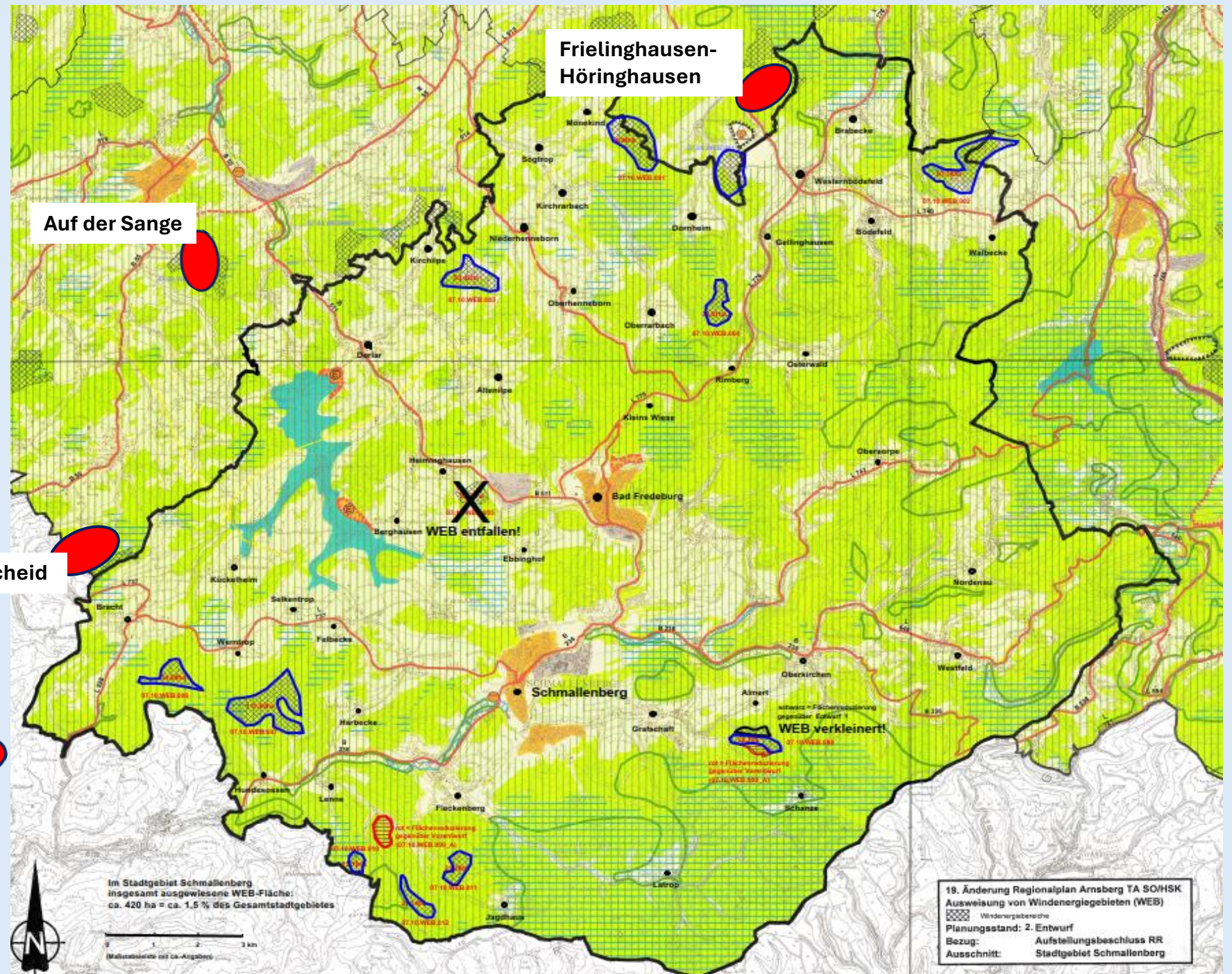
Anlage: Enercon E101, Inbetriebnahme 10.11.2015

Beteiligungsvereinbarungen

(bisher abgeschlossen – alle auf Basis EEG)

- **Herrscheid (4 WEA; Standorte Eslohe und Lennestadt):** ca. 46.000 €
 - **Auf der Sange (4 WEA; Standort Eslohe):** ca. 11.000 €
 - **Frielinghausen-Höringhausen (3 WEA; Standort Eslohe):** ca. 39.000 €
 - **Stöppelwind (4 WEA; Standort Lennestadt):** ca. 6.000 €
- Gesamteinnahmen/Jahr (unter Vorbehalt Strommenge):** ca. 102.000 €

WEB Regionalplan



➤ **Verwendung für Investitionsvorhaben – z. B.**

- Ausbau Rad-/Fußwege
- Dörfliche Infrastruktur wie Sport-/Spielplätze, Freizeitanlagen, Dorfgemeinschaftseinrichtungen, touristische/kulturelle Vorhaben/Einrichtungen
- zusätzliche Straßenbeleuchtungen, Buswartehäuschen

➤ **Förderprogramme – z. B.**

- Finanzierung Denkmalförderung (nach Mittelstreichung durch Land)
- Erweiterung städtische Dorferneuerung (Erhöhung Haushaltsansatz / Zuschusssatz)
- Erweiterung Schützenhallenförderung (dto.)

➤ **sonstige Vorhaben – z. B.**

- Unterstützung von Veranstaltungen (Dorffeste, Jubiläen, Kultur)
- Förderung von Umwelt-/Natur- und Klimaprojekten
- Schulausstattungen, Schulveranstaltungen, Kinder- und Jugendprojekte
- Kinderbetreuung (Ausstattung und Finanzierung)
- Dorfentwicklungskonzepte

Kriterien/Grundsätze Mittelverwendung (sinnvoll & gezielt, fair & transparent, Ermessen wo notwendig)

1. **Mustervereinbarung** der Landesgesellschaft NRW.Energy4Climate
2. Verwendung **projekt-** und **vorhabenbezogen**
3. Mitteleinsatz im jeweiligen **Stadtbezirk** (örtliche Verwendung)
4. ergänzend für **gesamstädtische** Vorhaben, die im öffentlichen Interesse liegen (überörtliche Verwendung)
5. Verhältnis von **60 %** für örtliche Verwendung und **40 %** für überörtliche Verwendung
6. Stadtbezirke gemäß § 3 **Hauptsatzung**
7. anteilige Berücksichtigung von Stadtbezirken im **2,5 km-Radius** (= Radius analog EEG)
8. **Mittelübertragung** ins Folgejahr sicherstellen
9. Beachtung kommunales **Haushaltsrecht** und **Zuständigkeitsordnung**
10. **Verwendungsvorschläge** aus der Bürgerschaft/Stadtbezirken und Orten ausdrücklich erwünscht
11. regelmäßige **Information** der Gremien

Zukunftskonzept

- Bolzplatzumbau in Bracht (unter der Lamfert)
- Digitale Anschlagtafel im Ort Bracht
- Digitale Ortseingangsschilder im Ort Bracht

Zukunftswerkstatt Bracht/Werntrop

Erstellt im Auftrag des Dorfvereins Bracht-
Werntrop e.V. mit der Unterstützung der Stadt
Schmallenberg

veröffentlicht im Februar 2019